



REPUBLIKA SLOVENIJA  
**MINISTRSTVO ZA OBRAMBO**

DIREKTORAT ZA LOGISTIKO

Vojkova cesta 59, 1000 Ljubljana

T: 01 471 25 46

F: 01 471 24 23

E: glavna.pisarna@mors.si

www.mors.si



**OBČINA MEDVODE**

Občinska uprava  
Cesta komandanta Staneta 12  
1215 Medvode

Številka: 350-8/2014-2

Datum: 13.02.2014

**OBČINA MEDVODE**

Prejeto:	19-02-2014	Slg. znak:
Številka zadeve:	003-1/2006-126	Priloge:
		Vredn.:

**Zadeva: Občinski prostorski načrt Občine Medvode - smernice**

**Zveza: vaš dopis št. 003-1/2006-120 z dne 22.1.2014, ki smo ga prejeli dne 24.01.2014**

V zvezi z zgoraj navedeno vlogo in po pregledu gradiva na strežniku Ministrstva za infrastrukturo in prostor ter v skladu z 47. a. členom Zakona o prostorskem načrtovanju (Uradni list RS, št. 33/07, 70/08 – ZVO-1B, 108/09, 80/10 – ZUPUDPP, 106-10 – popr. ZUPUDPP, 43/11 – ZKZ-C, 57/12, 57/12 – ZUPUDPP-A, 109/12 in 35/12 – Skl. US), z vidika obrambe k Občinskemu prostorskemu načrtu (v nadaljevanju: OPN) občine Medvode ugotavljamo, da smernice MO, ki smo jih posredovali za pripravo strategije prostorskega razvoja in prostorski red občine Medvode 14.3.2006 z dopisom št. 350-127/2006-10 (in so v naboru smernic objavljanih na strežniku) grafično NISO ustrezno povzete. Zato vam jih izrisane ter v digitalni obliki ponovno pošiljamo.

Glede besedila odloka predlagamo popravek v 4. členu odloka in sicer naj se poglavje 2.3.3.7. Območja in objekti za potrebe obrambe glasi:

"Kot perspektivno območje za potrebe obrambe se opredeljuje območje pri Valburgi (izključna raba). Območja izključne rabe prostora za potrebe obrambe so obstoječa in načrtovana območja, namenjena izključno za obrambne potrebe, na katerih potekajo stalne aktivnosti, zlasti za razmestitev, usposabljanje in delovanje vojske."

Prostorski izvedbeni pogoji za ureditve za obrambne potrebe so definirani v okviru poglavja 3.6. V 92. členu je treba glede dopustnih objektov in naprav, gradnje in drugih posegov v prostor smiselno upoštevati, da so na območjih za potrebe obrambe dovoljene prostorske ureditve ter gradnja objektov za potrebe obrambe (gradnja novih objektov, rekonstrukcije objektov, vzdrževanje in odstranitev objektov) ter ostale ureditve za potrebe obrambe vključno z infrastrukturnimi ne glede na vrsto objektov glede na zahtevnost.

V kartografskem delu OPN, tako kot v vseh prostorskih aktih, se območja za potrebe obrambe - skladno s 7. členom Uredbe o določitvi obrambnih potreb (Uradni list RS, št. 30/03), opredeljujejo zgolj kot območja za potrebe obrambe brez njihovega obrambnega namena.

Ugotavljamo, da je v kartografskem delu 04 strateškega dela OPN območje za potrebe obrambe opredeljeno ustrezno.

V kartografskem delu izvedbenega dela OPN naj se območje izključne rabe za potrebe obrambe po podrobnejši namenski rabi prikaže skladno s Pravilnikom o vsebini, obliki in načinu priprave OPN ter pogojih za določitev območij sanacij razpršene gradnje in območij za razvoj in

širitev naselij (Uradni list RS št. 99/07) s predpisano barvo za območja za potrebe obrambe ter oznako f – (območja za potrebe obrambe izven naselja).

Območje izključne rabe naj se opredeli tudi v prikazu stanja prostora, saj ne gre za načrtovano območje, ampak območje, ki v naravi že obstaja.

V prilogi vam posredujemo izris območja Valburga ter digitalne podatke o navedenem območju na zgoščenci.

Obenem vas obveščamo, da skladno s prilogo 3 »Splošnih smernic s področja obrambe za pripravo prostorskih aktov« št. 350-5/2013-1 z dne 28. 1. 2013, ki so objavljene na spletni strani Ministrstva za obrambo: [http://www.mo.gov.si/si/delovna\\_podrocja/urejanje\\_prostora/](http://www.mo.gov.si/si/delovna_podrocja/urejanje_prostora/), pri pripravi prostorskih aktov vaše občine ni potrebno upoštevati splošnih smernic in pridobiti posebnih smernic s področja obrambe.

S spoštovanjem,

Pripravila:  
Mateja Oblak Perdan  
višja svetovalka



*Željko Kraji*  
mag. Željko Kraji  
sekretar  
generalni direktor


Poslano:  
– naslovniku.


Priloge:  
– izris območja,  
– CD z digitalnimi podatki.


# VALBURGA

Merilo 1:5.000

## LEGENDA:

 meja katastrske občine

 parcelna meja

 OO izključne rabe

OO = obrambno območje

Vir kartografskih podlag: DOF5 (MZIP-GURS, 2009)

Pripravil: DL-SGN-OIPVN, 13.2.2014

